

Cuarta Reunión Pública

Biblioteca Municipal- Dona Blanca E. Colberg

27 de febrero de 2026

5:30PM



Plan de Recuperación
Municipal

Cabo  Rojo



PROGRAMA DE PLANIFICACIÓN PARA LA RECUPERACIÓN MUNICIPAL

Agenda



- 1. Introduccion - 6:00-6:05 pm**
- 2. Proceso de Desarrollo del Plan - 6:05-6:15 pm**
- 3. Resumen del Plan Final (Borrador) - 6:15-6:30 pm**
- 4. Preguntas y Comentarios - 6:30-6:45 pm**
- 5. Cierre- 6:50-7:00 pm**

Introduccion



COLABORADORES Y CREADORES DEL PLAN

PLAN DESARROLLADO POR:

Grupo Atabaya, LLC



Municipio de Cabo Rojo



Departamento de la Vivienda
de Puerto Rico



Grupo Atabaya:

Rodolfo Salgado, PPL- *Planificador*

Christian Ruperto-Ing.- *Project Director*

Erie Pérez- Ing., P.E.- *SME*

Dr. José Toral- *Economista-SME*

José Orlando García, PPL- *Planificador*

Kelvin Bosques- *Ingeniero- Especialista GIS*

Víctor Vargas-*Ingeniero- Especialista GIS*

Cabo Rojo:

Municipio de Cabo Rojo

Luis López Serrano-*Director-Ordenamiento Territorial*

Residentes y Participantes de Cabo Rojo

Departamento de la Vivienda:

Programa para la Recuperacion Municipal (MRP)

Luis A. López Diaz, PPL- *Secretario Auxiliar*

Gabriela S Torres, PPL- *Especialista de Programa*

Proceso de Desarrollo del Plan



Camino al Éxito


Plan Para la Recuperación Municipal




Proceso de Desarrollo del Plan




Entregables # 1, 2, y 3


Programa de Planificación
para la Recuperación Municipal




Credito: Expedia, <https://www.expedia.com/Destinations-In-Puerto-Rico>

MUNICIPIO DE CABO ROJO
PROGRAMA DE PLANIFICACIÓN
PARA LA RECUPERACIÓN



ENTREGABLE 1
ANÁLISIS DE CONDICIONES
EXISTENTES

Preparado por:

22 de septiembre de 2023
Revisado: 30 de mayo de 2024


Programa de Planificación
para la Recuperación Municipal



Credito: Expedia, <https://www.expedia.com/Destinations-In-Puerto-Rico>


MUNICIPIO DE CABO ROJO
PROGRAMA DE PLANIFICACIÓN
PARA LA RECUPERACIÓN MUNICIPAL




ENTREGABLE 2
ANÁLISIS DE BRECHA DE LOS
DATOS

Preparado por:


22 de diciembre de 2023
1ra Revisión: 7 de noviembre de 2024
2da Revisión: 5 de marzo de 2025


Programa de Planificación
para la Recuperación Municipal




Credito: Expedia, <https://www.expedia.com/Destinations-In-Puerto-Rico>

MUNICIPIO DE CABO ROJO
PROGRAMA DE PLANIFICACIÓN
PARA LA RECUPERACIÓN MUNICIPAL



ENTREGABLE 3:
PERFIL MUNICIPAL Y
PARTICIPACIÓN CIUDADANA

Preparado por:

25 de enero de 2024
Revisado: 31 de octubre de 2025

Resumen del Plan



Plan de Recuperación Municipal

Cabo Rojo



PROGRAMA DE PLANIFICACIÓN PARA LA RECUPERACIÓN MUNICIPAL

RESUMEN EJECUTIVO

Los huracanes Irma y María (septiembre de 2017) expusieron con crudeza la vulnerabilidad de los municipios de Puerto Rico, generando interrupciones en los servicios esenciales como electricidad, agua potable, telecomunicaciones, salud y provocando daños severos en la infraestructura pública, las viviendas, el medio ambiente y el sector agrícola.

Cabo Rojo fue significativamente impactado durante este evento, enfrentando pérdida poblacional, daños generalizados a la infraestructura y una disminución económica estimada en \$30 millones.

En respuesta, el Departamento de Vivienda y Desarrollo Urbano de los Estados Unidos (HUD) otorgó fondos al Departamento de la Vivienda de Puerto Rico (DVPR) para el desarrollo del Plan de Recuperación Municipal (MRP) de Cabo Rojo, bajo el programa CDBG-DR (**Community Development Block Grant - Disaster Recovery**).

Este plan se estructura en cuatro fases principales y promueve una recuperación sostenible e inclusiva. El plan se compone de la participación ciudadana, el análisis técnico y la planificación estratégica para fortalecer la resiliencia del municipio ante futuros eventos naturales.



INTRODUCCIÓN

A través de este proceso se desarrolló un perfil y se identificaron proyectos estratégicos que atienden los impactos de los huracanes Irma, María y Fiona.

Estas iniciativas buscan mejorar las condiciones de vida, fortalecer la capacidad institucional, y fomentar un desarrollo económico sostenible.

El MRP también tiene como meta capacitar a la comunidad para tomar decisiones informadas que reduzcan sus riesgos y vulnerabilidades, promoviendo una recuperación inclusiva y adaptativa que permita reconstruir de manera más resiliente.



PERFIL DEL MUNICIPIO

1.11 Impacto de los Huracanes Irma y María



Los huracanes Irma y María, ocurridos en septiembre de 2017, provocaron un impacto sin precedentes en el Municipio de Cabo Rojo, dejando a su paso daños significativos en la infraestructura pública, viviendas, sistemas energéticos, redes viales y sectores productivos. Estos eventos atmosféricos interrumpieron los servicios esenciales, afectaron la economía local y expusieron las vulnerabilidades físicas y sociales del municipio.

La magnitud de los daños transformó el panorama socioeconómico de Cabo Rojo, requiriendo esfuerzos sostenidos de recuperación y la implementación de programas de reconstrucción a largo plazo. Esta sección presenta un análisis detallado de los efectos físicos, sociales y económicos ocasionados por ambos fenómenos y los retos que enfrenta el municipio en su proceso de recuperación y resiliencia.

PERFIL DEL MUNICIPIO

1.11 Impacto de los Huracanes Irma y María

¿Cuál fue el impacto de los huracanes Irma y María en la infraestructura estatal y municipal?

Discontinuidad en los servicios:

Los huracanes provocaron daños significativos en la infraestructura de apoyo, especialmente en carreteras y puentes, afectando la movilidad y servicios esenciales.

Impacto a la actividad turística:

Daños en activos municipales y áreas recreativas afectaron la oferta turística, exacerbada por la demora en la recuperación del sistema eléctrico.

Costos de Daños a Infraestructura:

Cerca de \$2,509,993 en daños a carreteras y puentes.

Costos de Daños a Activos Municipales:

Aproximadamente \$4,614,355 en daños a activos como parques, instalaciones deportivas y edificios municipales.





Sección II - Visión, Metas y Objetivos

VISIÓN, METAS Y OBJETIVOS

2.0.0 Visión, Metas y Objetivos del Municipio

El Municipio de **Cabo Rojo** ha definido un conjunto de **metas estratégicas y líneas de acción** orientadas a promover un desarrollo integral, resiliente y sostenible, respondiendo a los desafíos identificados tras los huracanes Irma y María. Estas estrategias buscan fortalecer la infraestructura crítica, diversificar la economía local, proteger los recursos naturales y culturales, y mejorar la calidad de vida de las comunidades caborrojeñas. Las metas se agrupan en **cinco ejes principales**:

- 1. Desarrollo Integral en Infraestructura y Comunidades** - Fortalecer los sistemas de vivienda, transporte, agua, alcantarillado y espacios públicos.
- 2. Crecimiento Económico Sostenible** - Impulsar la reactivación del comercio, la industria y el turismo responsable.
- 3. Fortalecimiento Social y Comunitario** - Mejorar la cohesión social y promover la participación ciudadana en la planificación local.
- 4. Gestión Integral de Recursos Naturales y Patrimonio Cultural** - Proteger los ecosistemas, reservas naturales y el patrimonio histórico de Cabo Rojo.
- 5. Resiliencia Municipal y Comunitaria** - Aumentar la capacidad adaptativa del municipio ante desastres naturales y fortalecer su recuperación económica y social.

Cada eje incluye **acciones concretas y medibles** que orientan la ejecución de proyectos prioritarios, alineados con las políticas públicas de recuperación bajo los programas CDBG-DR y MIT.

VISIÓN, METAS Y OBJETIVOS

2.1.0 Participación Ciudadana



La participación ciudadana constituye un pilar esencial en el proceso de planificación municipal, ya que promueve la interacción y el diálogo entre la comunidad y el gobierno local, permitiendo recoger información valiosa que enriquece la toma de decisiones.

El Municipio de Cabo Rojo, comprometido con una gestión inclusiva y participativa, implementó durante el desarrollo del Plan de Recuperación Municipal diversos mecanismos de consulta ciudadana para garantizar la representación de distintos sectores sociales, económicos y comunitarios.

Este proceso inició con la celebración de reuniones abiertas al público, donde se presentaron los objetivos del Plan y se recopilaron observaciones sobre las principales problemáticas municipales, incluyendo vivienda, infraestructura, ambiente y servicios esenciales. Posteriormente, se realizaron grupos focales con la participación de representantes comunitarios, comerciantes locales, organizaciones sin fines de lucro y líderes vecinales, quienes ofrecieron valiosas aportaciones para la formulación de estrategias de recuperación.

VISIÓN METAS Y OBJETIVOS

2.1.0 Participación Ciudadana

Actividades de participación ciudadana

Tipo de Actividad	Descripción	Objetivo Principal
Reuniones Comunitarias (3)	Se realizaron tres (3) asambleas comunitarias presenciales (Primera, Segunda y Tercera) en distintos lugares del municipio: Biblioteca Municipal Doña Blanca E. Colberg, Club Náutico de Boquerón y Salón de Sesiones de la Legislatura Municipal Ramón Emeterio Betances.	Presentar el propósito del Programa MRP, recoger preocupaciones, necesidades y propuestas de la comunidad relacionadas con infraestructura, vivienda, servicios básicos, ambiente y resiliencia.
Consulta Ciudadana Digital (1)	Encuesta de 12 preguntas en plataforma Google Forms, difundida por redes sociales y código QR.	Recopilar información cualitativa y cuantitativa sobre los impactos de los huracanes Irma y María, y las necesidades actuales de los residentes.
Entrevistas Técnicas (con personal municipal y líderes comunitarios)	Reuniones y entrevistas con directores de dependencias municipales, líderes comunitarios y organizaciones sin fines de lucro.	Incluir la perspectiva técnica e institucional en la evaluación de daños, servicios y estrategias de recuperación.
Grupo Focal (1)	Reunión de análisis con representantes del sector comercial y académico local.	Examinar los efectos económicos y sociales de los desastres naturales y validar propuestas de desarrollo resiliente.
Caja de Comentarios (2.ª Asamblea Comunitaria)	Mecanismo de participación anónima implementado durante la segunda asamblea.	Permitir a los ciudadanos expresar libremente sus preocupaciones y sugerencias por escrito.
Material Informativo – One Pager	Folleto educativo distribuido en las asambleas y en formato digital.	Explicar los objetivos y beneficios del Programa de Planificación para la Recuperación Municipal (MRP).
Difusión en Redes Sociales	Publicaciones oficiales en la página del Municipio de Cabo Rojo para convocar a las tres asambleas comunitarias.	Garantizar transparencia y accesibilidad a toda la población, incluyendo residentes de áreas rurales y costeras.





Sección III – Recuperación



Sección III – Recuperación

63

RECUPERACIÓN

META B - Crecimiento Económico Sostenible

Objetivo: Impulsar un modelo económico resiliente que fomente la creación de empleo local y el aprovechamiento sostenible de los recursos del municipio.

Estrategias:

B.1 Rehabilitar zonas para el desarrollo industrial y comercial sostenible.

B.2 Fomentar el desarrollo de pequeños y medianos negocios con enfoque en sostenibilidad y protección de la zona costanera y reservas naturales.

META C - Fortalecimiento Social y Comunitario

Objetivo: Mejorar la cohesión social y la capacidad organizativa de las comunidades para promover la participación activa y la equidad.

Estrategias:

C.1 Estimular el desarrollo en áreas de interés turístico, promoviendo el turismo responsable.

C.2 Mejorar áreas recreativas comunes para el uso comunitario.

RECUPERACIÓN

El Plan de Recuperación de Cabo Rojo se nutre de los resultados del proceso participativo municipal, en el cual la ciudadanía, los líderes comunitarios y las agencias locales identificaron los principales retos y oportunidades para encaminar al municipio hacia una recuperación inclusiva, ambientalmente responsable y económicamente sostenible.

Las **cinco metas estratégicas** que se presentan a continuación fueron estructuradas para integrar la dimensión social, económica, ambiental, cultural e institucional de la recuperación. Cada meta responde a necesidades identificadas durante la participación ciudadana y busca fortalecer la capacidad adaptativa el municipio frente a futuros eventos naturales.

META A – Desarrollo Integral en Infraestructura y Comunidades

Objetivo: Promover un desarrollo urbano y comunitario resiliente, inclusivo y sostenible.

Estrategias:

A.1 Implementar proyectos de desarrollo urbano integral.

A.2 Desarrollar infraestructura física que incluya transporte, vivienda, control de inundaciones, agua, alcantarillado e infraestructura verde.

64

RECUPERACIÓN

META D – Gestión Integral de Recursos Naturales y Patrimonio Cultural

Objetivo: Proteger los recursos naturales, culturales y paisajísticos de Cabo Rojo, asegurando su conservación y uso responsable.

Estrategias:

D.1 Proteger y conservar el patrimonio histórico-cultural.

D.2 Desarrollar estrategias de preservación de zonas costaneras y reservas naturales para el disfrute de la comunidad y el ecoturismo.

Las estrategias de recuperación están alineadas con los principios de equidad, sostenibilidad ambiental y desarrollo resiliente establecidos en el **Programa de Planificación para la Recuperación Municipal (MRP)**, integrando los objetivos del **CDBG-DR** y los marcos federales de mitigación.

META E – Resiliencia Municipal y Comunitaria

Objetivo: Reforzar la capacidad institucional y ciudadana del municipio para enfrentar emergencias y sostener la recuperación a largo plazo.

Estrategias:

E.1 Implementar programas para viviendas, infraestructura y resiliencia comunitaria.

E.2 Involucrar a la comunidad en la revitalización del Centro Urbano y la reconstrucción resiliente para mejorar las condiciones de vida de los residentes.

APÉNDICE A

Plan Operacional

ID	Meta	Estrategia	Iniciativa (Proyecto)	Descripción	Oficina Responsable	Agencias Colaboradoras	Org. Comunitarias colaboradoras	Tiempo de Implementación Corto -1-2 Años Medio 3-5 Años Largo -6+ Años	Estatus	Medida de Implementación	Costo Estimado (Millones)	Fuentes de financiamiento	Beneficios	Municipios Beneficiados
1	A	A1 Implementar proyectos de desarrollo urbano integral	A.1.1- SOTERRADO CALLE BRAU	Proyecto para soterrar el tendido eléctrico y modernizar la infraestructura del Centro Urbano, mejorando la seguridad, la estética y la confiabilidad de los servicios.	Oficina de Planificación y Ordenamiento Territorial	LUMA/Autoridad de Energía Eléctrica	N/A	Largo	Diseño	Disminución en el número de horas sin electricidad en el Centro Urbano y Zonas Limitrofes	40	MUNICIPAL	Mejoramiento de la estética del Centro Urbano	CABO ROJO
2	A	A2. Desarrollar infraestructura física (transporte, vivienda, control de inundaciones, agua, alcantarillado e infraestructura verde)	A.2.1- BALNEARIO DE BOQUERÓN	Mejoras a accesos, estacionamientos, áreas verdes y facilidades recreativas del Balneario de Boquerón, junto con optimización del manejo de aguas sanitarias para proteger la bahía y fortalecer el turismo.	Oficina de Turismo	Departamento de Recursos Naturales y Ambientales; Autoridad de Acueductos y Alcantarillados	Asociación de Comerciantes de Boquerón	Corto	Diseño	Aumento en el total de noches o cabañas alquiladas a niveles similares a Pre María	1.0 8.3	MUNICIPAL FEDERAL (ARPA)	Protege la calidad del agua de la Bahía Boquerón	CABO ROJO Y LAJAS
3	A	A2. Desarrollar infraestructura física (movilidad y transporte)	A.2.2- PR-100 (AC-010029)	Ensanche de la carretera PR-100 a cuatro carriles con mejoras de seguridad vial, iluminación y espacios para ciclistas, reduciendo accidentes y mejorando la movilidad.	N/A	Departamento de Transportación y Obras Públicas	Cabo Rojo Bike & Hike	Largo	Diseño	Disminución significativa de accidentes de tránsito	250	FEDERAL (FHWA)	Aumento en la seguridad vial e integración de rutas de ciclismo	CABO ROJO Y LAJAS
4	A	A2. Desarrollar infraestructura física (transporte colectivo)	A.2.3- SISTEMA DE TRANSPORTE COLECTIVO	Implementación de un sistema de transporte colectivo con rutas municipales y paradas seguras para facilitar el acceso de las comunidades a servicios, empleo y actividades diarias.	Oficina de Programas Federales	Departamento de Transportación y Obras Públicas	Cabo Rojo Bike & Hike	Medio	Operación de Rutas y Construcción de Paradas	Aumento en el total de usuarios o participantes a un promedio de 5 mil por mes.	24	FEDERAL (FTA)	Disminuye el uso de vehículos motorizados en las carreteras mientras se provee un servicio a individuos y familias de escasos recursos	CABO ROJO Y MAYAGÜEZ

APÉNDICE A

Plan Operacional

ID	Meta	Estrategia	Iniciativa (Proyecto)	Descripción	Oficina Responsable	Agencias Colaboradoras	Org. Comunitarias colaboradoras	Tiempo de Implementación Corto -1-2 Años Medio 3-5 Años Largo -6+ Años	Estatus	Medida de Implementación	Costo Estimado (Millones)	Fuentes de financiamiento	Beneficios	Municipios Beneficiados
5	A	A2. Desarrollar infraestructura física (gestión de desechos sólidos)	A2.4- EXPANSIÓN LATERAL VERTEDERO MUNICIPAL	Construcción de una nueva celda en el vertedero municipal para asegurar una disposición adecuada de residuos y reducir costos operacionales a largo plazo.	Oficina de Planificación y Ordenamiento Territorial	Departamento de Agricultura Federal	N/A	Corto	Construcción	Ahorro de \$600 mil al año en presupuesto municipal	39	FEDERAL (RURAL)	Reducción en vertederos clandestinos y protección a los cueros de agua	CABO ROJO Y SAN GERMAN
6	A	A2. Desarrollar infraestructura física (drenaje e inundaciones)	A2.5- SISTEMA PLUVIAL URB. ALTURAS DEL MAR	Reemplazo de tubería pluvial colapsada en la urbanización Alturas del Mar para prevenir inundaciones y proteger las residencias afectadas.	Oficina de Programas Federales	Departamento de Recursos Naturales y Ambientales	Asociación de Residentes de Alturas del Mar	Corto	Construcción	Se evita el colapso del sistema pluvial	3	FEDERAL (ARPA)	Se asegura el paso hacia las 8 residencias afectadas en la calle Coral	CABO ROJO
7	A	A2. Desarrollar infraestructura física (drenaje e inundaciones)	A2.6- SISTEMA PLUVIAL URB. ESTANCIAS DE MIRAMAR	Diseño y construcción de nueva tubería pluvial en Estancias de Miramar para evitar inundaciones y daños a viviendas cercanas.	Oficina de Programas Federales	Departamento de Recursos Naturales y Ambientales	Asociación de Residentes de Estancias de Miramar	Corto	Construcción	Se evita el colapso de dos residencias	4	FEDERAL (ARPA)	Aumento en la resiliencia de la urbanización al evitar reubicación de 2 familias	CABO ROJO
8	A	A2. Desarrollar infraestructura física (drenaje e inundaciones)	A2.7- PUENTE URB. HACIENDAS DE MIRAMAR	Refuerzo estructural de un puente existente y estabilización de taludes para garantizar el tránsito seguro y reducir riesgos por erosión.	Oficina de Proyectos Permanentes	Departamento de Recursos Naturales y Ambientales	Asociación de Residentes de Haciendas de Miramar	Corto	Construcción	Se evita el colapso de la Calle Cristal del Mar	9	FEDERAL (ARPA)	Se asegura el paso hacia las residencias afectadas en la calle Cristal del Mar	CABO ROJO

APÉNDICE A

Plan Operacional

ID	Meta	Estrategia	Iniciativa (Proyecto)	Descripción	Oficina Responsable	Agencias Colaboradoras	Org. Comunitarias colaboradoras	Tiempo de Implementación Corto -1-2 Años Medio 3-5 Años Largo -6+ Años	Estatus	Medida de Implementación	Costo Estimado (Millones)	Fuentes de financiamiento	Beneficios	Municipios Beneficiados
9	B	B.1 Rehabilitar zonas para el desarrollo industrial y comercial sostenible.	B.1.1- PROGRAMA DE REINSERCIÓN DE VIVIENDA EN EL CENTRO URBANO	Recuperación de solares abandonados en el Centro Urbano para su desarrollo en vivienda o comercio, promoviendo la repoblación y la actividad económica.	Oficina de Propiedad	Departamento de Desarrollo Económico y Comercio	Asociación de Comerciantes del Centro Urbano	Medio	Subasta Pública	Aumento en la oferta de solares para desarrollo de vivienda y comercio	1	MUNICIPAL	Repoblación del Centro Urbano	CABO ROJO
10	C	C.1 Estimular el desarrollo en áreas de interés turístico, promoviendo el turismo responsable.	C.1.1- EMBELLECIMIENTO DE POBLADO BOQUERÓN	Mejoras a aceras, áreas públicas y espacios verdes del Poblado Boquerón para aumentar la seguridad peatonal y fortalecer su atractivo turístico.	Oficina de Planificación y Ordenamiento Territorial	Departamento de la Vivienda	Asociación de Comerciantes de Boquerón	Corto	Construcción	Disminución en accidentes al aumentar la seguridad vial y peatonal	16	FEDERAL (CDBG-DR)	Aumento de actividades y visitantes en el Poblado	CABO ROJO
11	C	C.1 Estimular el desarrollo en áreas de interés turístico, promoviendo el turismo responsable.	C.1.2- PARQUE TUTO MENDOZA	Rehabilitación y ampliación del Parque Tuto Mendoza para aumentar su capacidad, mejorar sus facilidades y atraer eventos deportivos.	Oficina de Proyectos Permanentes	Departamento de Recreación y Deportes	Piratas de Cabo Rojo	Medio	Diseño	Aumento en la capacidad de asientos y disponibilidad para otros torneos	1.4 8.0	FEDERAL (PA 428, HMP 406) ESTATAL	Aumenta la oferta deportiva y visitantes al Municipio	CABO ROJO
12	C	C.2 Mejorar áreas recreativas comunes para el uso comunitario.	C.2.1- Campo de Soccer (FIFA)	Construcción de un nuevo campo de soccer que cumple con los estándares FIFA, con facilidades completas para promover el deporte y atraer torneos.	Oficina de Programas Federales	Departamento de Recreación y Deportes	Roberto Cofresi Soccer Club	Corto	Construcción	Aumento en la oferta de torneos deportivos	64	FEDERAL (CDBG-DR)	Aumenta la oferta deportiva y visitantes al Municipio	CABO ROJO

APÉNDICE A

Plan Operacional

ID	Meta	Estrategia	Iniciativa (Proyecto)	Descripción	Oficina Responsable	Agencias Colaboradoras	Org. Comunitarias colaboradoras	Tiempo de Implementación Corto -1-2 Años Medio 3-5 Años Largo -6+ Años	Estatus	Medida de Implementación	Costo Estimado (Millones)	Fuentes de financiamiento	Beneficios	Municipios Beneficiados
13	C	C.2 Mejorar áreas recreativas comunes para el uso comunitario.	C.2.2- HERMOSEO DE INSTALACIONES DEPORTIVAS	Mejoras continuas a parques y canchas deportivas del municipio para fomentar el deporte, la convivencia comunitaria y el uso adecuado de espacios públicos.	Oficina de Recreación y Deportes	Departamento de Recreación y Deportes	Varias asociaciones de residentes	Medio	Construcción	Se reduce la delincuencia y el ocio entre la juventud	20	MUNICIPAL	Aumenta en la oferta deportiva	CABO ROJO
14	D	D.1 Proteger y conservar el patrimonio histórico-cultural.	D.1.1- REHABILITACIÓN DE LA PLAZA DE RECREO RAMON EMETERIO BETANCES	Restauración de la Plaza Ramón Emeterio Betances para preservar su valor histórico, cultural y su función como espacio de encuentro comunitario.	Oficina de Planificación y Ordenamiento Territorial	Departamento de la Vivienda e Instituto de Cultura	Jornada a Betances	Medio	Diseño	Celebración de más actividades culturales y ferias de pueblo	22	FEDERAL (CDBG-DR)	Aumento de actividades y visitantes al Centro Urbano	CABO ROJO
15	D	D.2 Desarrollar estrategias de preservación de zonas costaneras y reservas naturales para el disfrute de la comunidad y el ecoturismo.	D.2.1- CANAL MENDOZA	Obras de mitigación de inundaciones en el Canal Mendoza mediante estabilización de taludes y ampliación de su capacidad hidráulica.	Oficina de Planificación y Ordenamiento Territorial	Oficina Central de Recuperación, Reconstrucción y Resiliencia (COR3)	Asociación de Residentes de Ana María	Medio	Solicitud de Propuestas	Disminución en la recurrencia de inundaciones en el Centro Urbano y la Urb. La Concepción	2.6 11.3	FEDERAL (HMGP) FEDERAL (CDBG-MIT)	Aumento en resiliencia para la protección de vida y propiedad	CABO ROJO
16	D	D.2 Desarrollar estrategias de preservación de zonas costaneras y reservas naturales para el disfrute de la comunidad y el ecoturismo.	D.2.2- CANAL POLE OJEA	Construcción de infraestructura en el Canal Pole Ojea para controlar escorrentías y reducir inundaciones en sectores vulnerables.	Oficina de Programas Federales	Departamento de Recursos Naturales y Ambientales	Protectores de Cuencas	Corto	Solicitud de Propuestas	Disminución en la recurrencia de inundaciones en el Sector Pole Ojea	14	MUNICIPAL	Aumento en resiliencia para la protección de vida y propiedad	CABO ROJO

APÉNDICE A

Plan Operacional

ID	Meta	Estrategia	Iniciativa (Proyecto)	Descripción	Oficina Responsable	Agencias Colaboradoras	Org. Comunitarias colaboradoras	Tiempo de Implementación Corto -1-2 Años Medio 3-5 Años Largo -6+ Años	Estatus	Medida de Implementación	Costo Estimado (Millones)	Fuentes de financiamiento	Beneficios	Municipios Beneficiados
17	D	D.2 Desarrollar estrategias de preservación de zonas costaneras y reservas naturales para el disfrute de la comunidad y el ecoturismo.	D.2.3- CANAL BETANCES	Reconstrucción y mejoras al Canal Betances para disminuir inundaciones recurrentes y proteger comunidades cercanas.	Oficina de Planificación y Ordenamiento Territorial	Oficina Central de Recuperación, Reconstrucción y Resiliencia (COR3)	N/A	Medio	Diseño	Disminución en la recurrencia de inundaciones en el Sector Betances	26	FEDERAL (HMGP)	Aumento en resiliencia para la protección de vida y propiedad	CABO ROJO
18	D	D.2 Desarrollar estrategias de preservación de zonas costaneras y reservas naturales para el disfrute de la comunidad y el ecoturismo.	D.2.4- PROGRAMA DE PROTECCIÓN CONTRA LA EROSIÓN COSTERA	Adquisición y demolición de propiedades abandonadas en la costa para recuperar áreas naturales y reducir riesgos por erosión costera.	Oficina de Propiedad	Departamento de Recursos Naturales y Ambientales	Protectores de Cuencas	Corto	Expropiación	Se reduce el periodo de respuesta en desastres naturales	74	ARPA	Aumento en la resiliencia de comunidades costeras	CABO ROJO
19	E	E.1 Implementar programas para viviendas, infraestructura y resiliencia comunitaria.	E.1.1- COLISEO REBEKAH COLBERG	Mejoras estructurales y funcionales al Coliseo Rebekah Colberg para fortalecer su uso deportivo, cultural y comunitario.	Oficina de Proyectos Permanentes	Departamento de Recreación y Deportes	N/A	Corto	Subasta Construcción	Aumento en la oferta de torneos deportivos (baloncesto, voleibol, boxeo y lucha libre)	67	FEDERAL (PA 428, HMP 406 Y CDBG-DR)	Aumenta la oferta deportiva y visitantes al Municipio	CABO ROJO
20	E	E.1 Implementar programas para viviendas, infraestructura y resiliencia comunitaria.	E.1.2- PROGRAMA DE RESILENCIA COMUNITARIA	Instalación de sistemas solares con baterías en centros comunales para asegurar servicios esenciales durante emergencias.	Oficina de Programas Federales	LUMA/Autoridad de Energía Eléctrica	Varias asociaciones de residentes	Corto	Diseño	Se reduce el periodo de respuesta en desastres naturales	4	MUNICIPAL	Se aumenta la resiliencia de comunidades vulnerables	CABO ROJO

APÉNDICE A

Plan Operacional

ID	Meta	Estrategia	Iniciativa (Proyecto)	Descripción	Oficina Responsable	Agencias Colaboradoras	Org. Comunitarias colaboradoras	Tiempo de Implementación Corto -1-2 Años Medio 3-5 Años Largo -6+ Años	Estatus	Medida de Implementación	Costo Estimado (Millones)	Fuentes de financiamiento	Beneficios	Municipios Beneficiados
21	E	"E.1 Implementar programas para viviendas, infraestructura y resiliencia comunitaria."	E.1.3- EL DEPORTIVO	Reemplazo de un puente y mejoras al sistema pluvial en El Deportivo para garantizar acceso seguro y mejorar el manejo de aguas.	Oficina de Planificación y Ordenamiento Territorial	Oficina Central de Recuperación, Reconstrucción y Resiliencia (COR3)	Asociación de Residentes de El Deportivo	Corto	Diseño	Se asegura el paso hacia las distintas comunidades dentro de El Deportivo y el Polígono de Tiro	14	FEDERAL (HMGP)	Aumento en resiliencia para la protección de vida y propiedad	CABO ROJO
22	E	E.1 Implementar programas para viviendas, infraestructura y resiliencia comunitaria.	E.1.4- REUBICACIÓN DE ACACIAS TC	Construcción de una nueva subestación eléctrica en un área no inundable para mejorar la confiabilidad del servicio eléctrico municipal.	N/A	LUMA/Autoridad de Energía Eléctrica	N/A	Largo	Diseño	Disminución en el número de horas sin electricidad en el Centro Urbano y Zonas Limitrofes	615	ESTATAL	Energía segura y estable. Disminución de pérdidas de ingresos en los comercios	CABO ROJO
23	E	E.2 Involucrar a la comunidad en la revitalización del Centro Urbano y la reconstrucción resiliente para mejorar las condiciones de vida de los residentes.	E.2.1- PROGRAMA DE REINSERCIÓN DE VIVIENDA EN EL CENTRO URBANO	Reactivación de propiedades en desuso mediante subasta para promover vivienda, comercio y participación comunitaria en el Centro Urbano.	Oficina de Propiedad	Departamento de Desarrollo Económico y Comercio	Asociación de Comerciantes del Centro Urbano	Medio	Subasta Pública	Aumento en la oferta de solares para desarrollo de vivienda y comercio	1	MUNICIPAL	Repoblación del Centro Urbano	CABO ROJO

Preguntas y/o Comentarios





¡Gracias por su apoyo y participación!

Plan de Recuperación
Municipal

Cabo Rojo



PROGRAMA DE PLANIFICACIÓN PARA LA RECUPERACIÓN MUNICIPAL